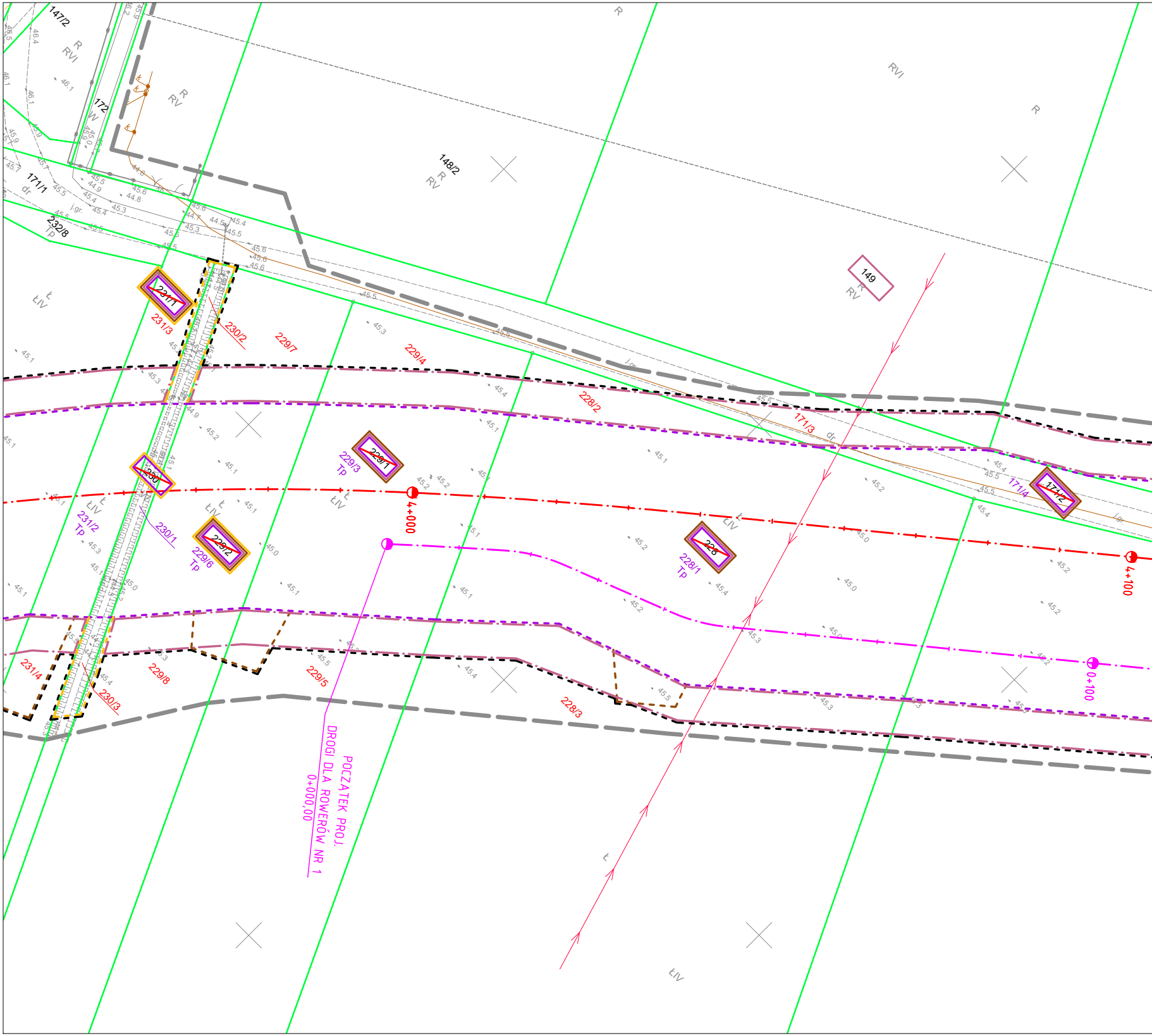
147/2
172
171/1
232/8
Tp
R
RVI
R
RV
148/2
R
RV
149
R
RV
RVI
R
dr
j.gr.
Ł
ŁIV
231/1
231/3
230/2
229/7
229/4
228/2
171/3
dr
171/4
171/2
229/1
229/3
Tp
230
231/2
Tp
230/1
229/2
229/6
Tp
228
228/1
Tp
4+000
4+100
0+100
231/4
229/8
230/3
229/5
228/3
POCZĄTEK PROJ.
DROGI DLA ROWERÓW NR 1
0+000,00
ŁIV

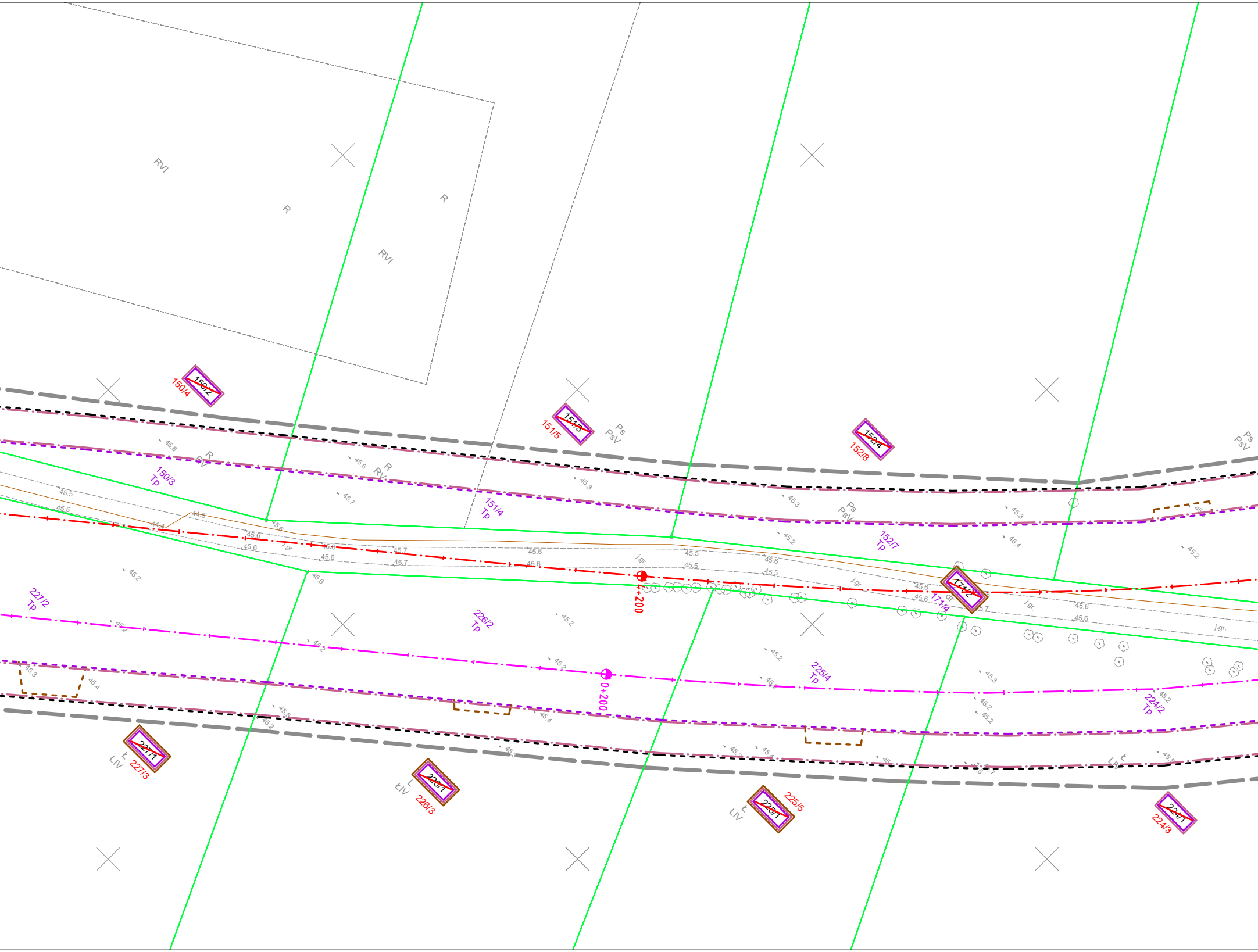
RVI
R
R
RVI
~~150/2~~
150/4
~~151/3~~
151/5
Ps
PsV
~~152/4~~
152/8
Ps
PsV
45.6
R
RV
150/3
Tp
45.6
R
RV
45.3
45.7
151/4
Tp
45.3
Ps
PsV
45.3
45.5
45.5
44.5
44.4
45.6
45.6
45.6
45.6
45.7
45.7
45.6
45.6
j.gr.
45.5
45.5
45.6
45.5
j.gr.
45.2
152/7
Tp
45.4
45.2
45.6
4+200
~~171/2~~
dr
171/4
45.6
45.7
j.gr.
45.6
45.6
j.gr.
45.2
227/2
Tp
45.2
45.2
226/2
Tp
45.2
0+200
45.2
225/4
Tp
45.3
45.2
45.2
45.2
224/2
Tp
45.3
45.4
45.5
45.2
45.4
45.3
~~227/1~~
227/3
ŁIV
Ł
~~226/1~~
226/3
ŁIV
Ł
~~225/1~~
225/5
ŁIV
Ł
~~224/1~~
224/3
ŁIV
Ł

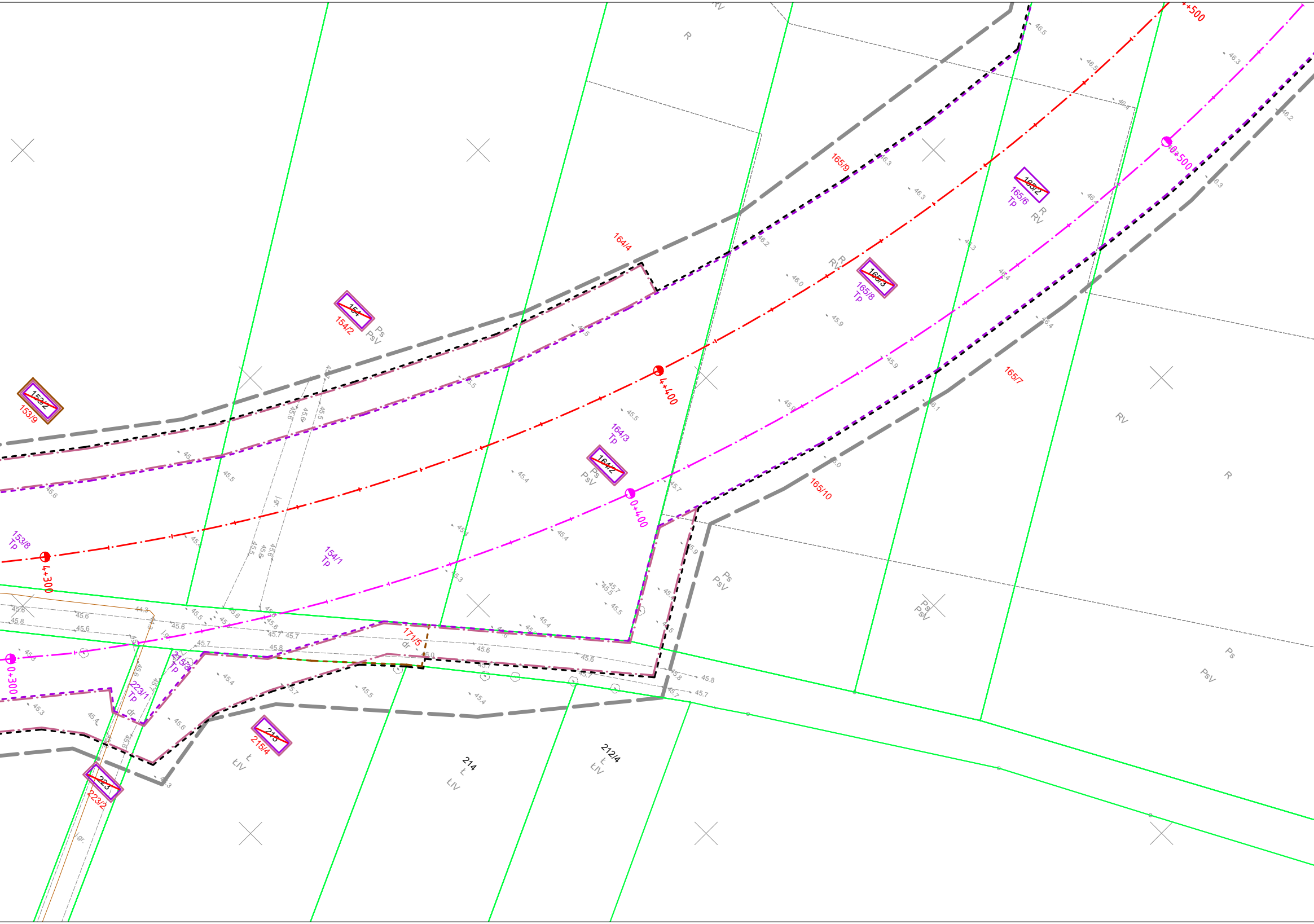

4+500
0+500
R
RV
165/9
164/4
165/2
165/6
Tp
R
RV
165/3
165/8
Tp
R
RV
154
154/2
Ps
PsV
153/2
153/9
4+400
0+400
164/3
Tp
164/2
Ps
PsV
165/7
165/10
RV
R
153/8
Tp
4+300
154/1
Tp
Ps
PsV
Ps
PsV
Ps
PsV
0+300
171/5
dr
215/3
Tp
223/1
Tp
dr
215
215/4
Ł
ŁIV
223
223/2
214
Ł
ŁIV
212/4
Ł
ŁIV
gr.
gr.
46.5
46.5
46.3
46.4
46.2
46.3
46.3
46.3
46.2
46.4
46.3
46.0
45.9
46.4
45.5
45.9
45.5
45.5
45.6
45.5
46.1
45.9
45.5
45.6
45.4
46.0
45.7
45.4
45.4
45.3
45.9
45.7
45.5
45.5
45.6
45.8
45.6
45.6
45.7
45.8
45.7
45.7
45.6
45.6
45.8
45.7
45.4
45.5
45.4
45.6
45.3

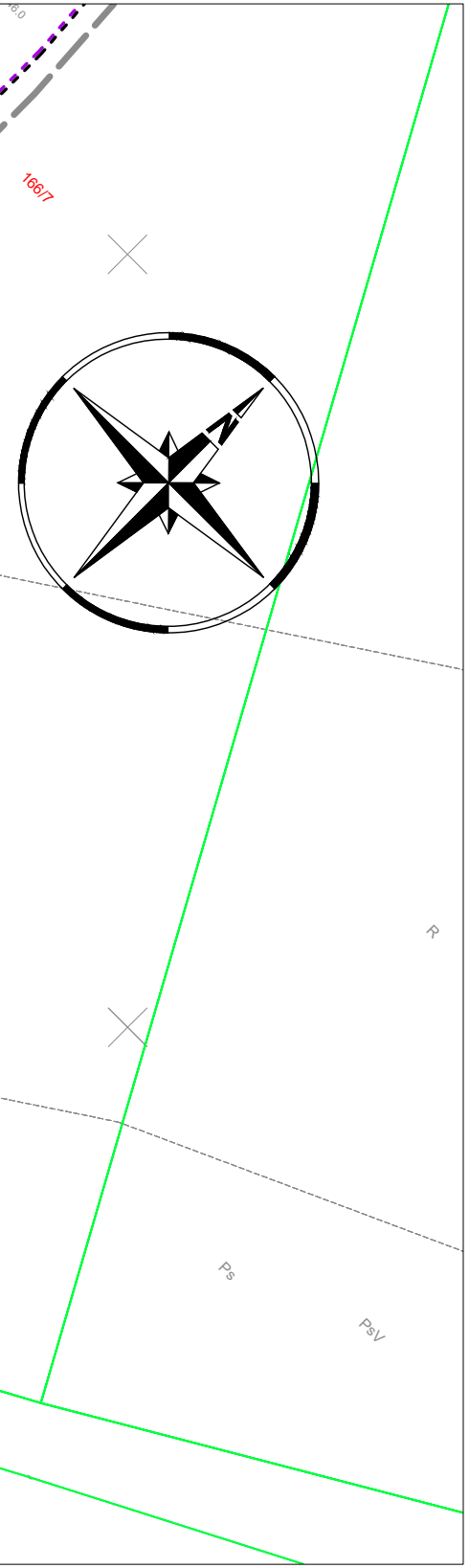
166/7
R
Ps
PsV

Mapa do celów projektowych
skala 1:500
godło 5.188.33.07.3.3; 5.188.33.07.3.1; 5.188.33.07.1.3; 5.188.33.07.1.1

1. Układ współrzędnych: 2000/15
2. Układ wysokości: PL-EVRF2007-NH

Wykonawca:

"APEGEO"
Usługi Geodezyjne - Artur Perła
61-622 Poznań, ul. Naramowicka 35c/9
tel. 501 446 955
NIP 764-138-60-89 Regon 301602170

Kierownik prac geodezyjnych:
Artur Perła
uprawnienia nr: 21473
zakres 1

GK.6640.1784.2025
Arkusz 6 (12)

Oświadczam, że niniejszy dokument został opracowany w wyniku prac geodezyjnych i kartograficznych, których rezultaty zawiera operat techniczny pozytywnie zweryfikowany. Jednocześnie informuję, że jestem świadomy odpowiedzialności karnej za złożenie fałszywego oświadczenia.	
Identyfikator zgłoszenia prac geodezyjnych	GK.6640.1784.2025
Organ służby geodezyjnej, który otrzymał zgłoszenie	Starosta Czarnkowsko-Trzcianecki
Wykonawca praz geodezyjnych	Apegeo Usługi Geodezyjne Artur Perła
Nr oraz data sporządzenia dokumentu zawierającego wynik pozytywnej weryfikacji	Protokół nr 1 z dn. 24.11.2025 r.
Imię i nazwisko oraz nr uprawnień zawodowych kierownika prac	Artur Perła nr uprawnień 21473, zakres 1

Nie wyklucza się istnienia w terenie innych nie wykazanych na niniejszej mapie urządzeń podziemnych, które nie były zgłoszone do inwentaryzacji, lub o których brak jest informacji w instytucjach branżowych

Mapa aktualna na dzień **27.10.2025 r.**

zlec. 267/2025
Województwo: wielkopolskie
Powiat: czarnkowsko-trzcianecki
Nazwa jedn. ewid.: Czarnków
Identyfikator jedn. ewid.: 300202_2
Nazwa obr. ewid.: Jędrzejewo
Identyfikator obr. ewid.: 300202_2.0011
Nazwa obr. ewid.: Gajewo
Identyfikator obr. ewid.: 300202_2.0005
Miejscowość: Jędrzejewo
Arkusz.: 7, 2

Oznaczenie i informacje o służebnościach gruntowych mających wpływ na zagospodarowanie gruntów, zlokalizowanych w granicach projektowanej inwestycji	nie ustalono
Oznaczenie i symbol konturu użytku gruntowego, który nie jest ujawniony w bazie danych ewidencji gruntów i budynków	brak
Kolorem pomarańczowym zaznaczono punkty osnowy geodezyjnej, które podlegają ochronie. Zgodnie z art. 48 ust. 1, pkt.3 ustawy z dnia 17 maja 1989 r. - Prawo geodezyjne i kartograficzne (Dz. U. z 2024 r. poz. 1151 z późn. zm.) kto (...) niszczy, uszkadza i przemieszcza znaki geodezyjne (...) podlega karze grzywny.	

W obszarze oznaczonym linią ....
dokonano aktualizacji treści mapy zasadniczej.

LEGENDA

– – – –	linie określające granice terenu niezbędnego dla obiektów budowlanych, w tym:
– – – –	linie rozgraniczające teren drogi wojewódzkiej
– – – –	linie rozgraniczające teren drogi powiatowej
– – – –	linie rozgraniczające teren drogi gminnej
– · – ·	linie określające zakres budowy tymczasowych obiektów budowlanych
– – – –	linie określające zakres budowy lub przebudowy innych dróg publicznych
– – – –	linie określające zakres budowy lub przebudowy sieci uzbrojenia terenu
– – – –	linie określające zakres budowy lub przebudowy urz. wodnych lub urz. melioracji wodnych szczegółowych
– – – –	linie określające teren wód płynących zajęty na czas realizacji inwestycji
– – – –	linie określające zakres rozbiórki istniejących obiektów budowlanych
– – – –	linie określające zakres budowy lub przebudowy zjazdów
– – – –	linie określające początek i koniec opracowania
——	istniejące granice działek
511/8	istniejące numery działek
– · – ·	projektowana oś drogi
– · – ·	projektowana oś dodatkowej jezdni
115/13	numery działek po podziale przewidzianych pod drogę wojewódzką
804/1	numery działek po podziale przewidzianych pod drogę powiatową
35/7	numery działek po podziale przewidzianych pod drogę gminną
115/14	numery działek po podziale pozostających przy obecnym właścicielu
113	działki na których zlokalizowana jest droga wojewódzka
~~113~~	działki ulegające podziałowi na których zlokalizowana jest droga wojewódzka
113	działki na których zlokalizowana jest droga powiatowa
~~113~~	działki ulegające podziałowi na których zlokalizowana jest droga powiatowa
113	działki na których zlokalizowana jest droga gminna
~~113~~	działki ulegające podziałowi na których zlokalizowana jest droga gminna
113	działki na których ustala sie obowiązek budowy tymczasowych obiektów budowlanych
113	działki na których ustala sie obowiązek budowy lub przebudowy innych dróg publicznych
113	działki na których ustala sie obowiązek budowy lub przebudowy sieci uzbrojenia terenu
113	działki na których ustala sie obowiązek budowy lub przebudowy urz. wodnych lub urz. melioracji wodnych szczegółowych
113	działki na których ustala sie przejście przez teren wód płynących
113	działki na których ustala sie obowiązek budowy lub przebudowy zjazdów
113	działki na których ustala sie obowiązek rozbiorki istniejących obiektów budowlanych

jednostka projektowa	SMP projektanci			
SMP Projektanci sp. z o.o. sp. k.	ul. Głuchowska 1, 60-101 Poznań tel. +48 61 861 96 36	smp.poznan.pl biuro@smp.poznan.pl	NIP 779-23-71-246 REGON 301375359	
nazwa i adres inwestora	Wielkopolski Zarząd Dróg Wojewódzkich w Poznaniu ul. Wilczak 51, 61-623 Poznań			
nazwa obiektu budowlanego	Budowa mostu na Noteci wraz z dojazdami w nowym przebiegu drogi wojewódzkiej nr 153 w m. Ciszkowo			
branża	materiały ZRID	stadium dokumentacji	projekt budowlany	
stanowisko	imię i nazwisko	numer uprawnień i specjalność	podpis	
projektant	mgr inż. Marcin Matysik	WKP/0233/POOD/06 drogowa		
projektant	mgr inż. Mateusz Nogaj	WKP/0349/POOD/17 inżynieryjna drogowa		
opracowała	mgr inż. Monika Żuchlińska	- -		
opracował	inż. Tymoteusz Urbański	- -		
sprawdzający	mgr inż. Jakub Andrzej Jankowiak	WKP/0346/POOD/23 inżynieryjna drogowa		
tytuł rysunku	Mapa przedstawiająca proponowany przebieg drogi z zaznaczeniem terenu niezbędnego dla obiektów budowlanych oraz istniejącego uzbrojenie terenu		numer rysunku	2.5
numer projektu	SMP_0756	data opracowania 12.2025	skala	1:500